



ŘSD ČR
ŘEDITELSTVÍ SILNIC A DÁLNIC ČR

Stav přípravy staveb v Pardubickém kraji

06.12. 2023 - Pardubice

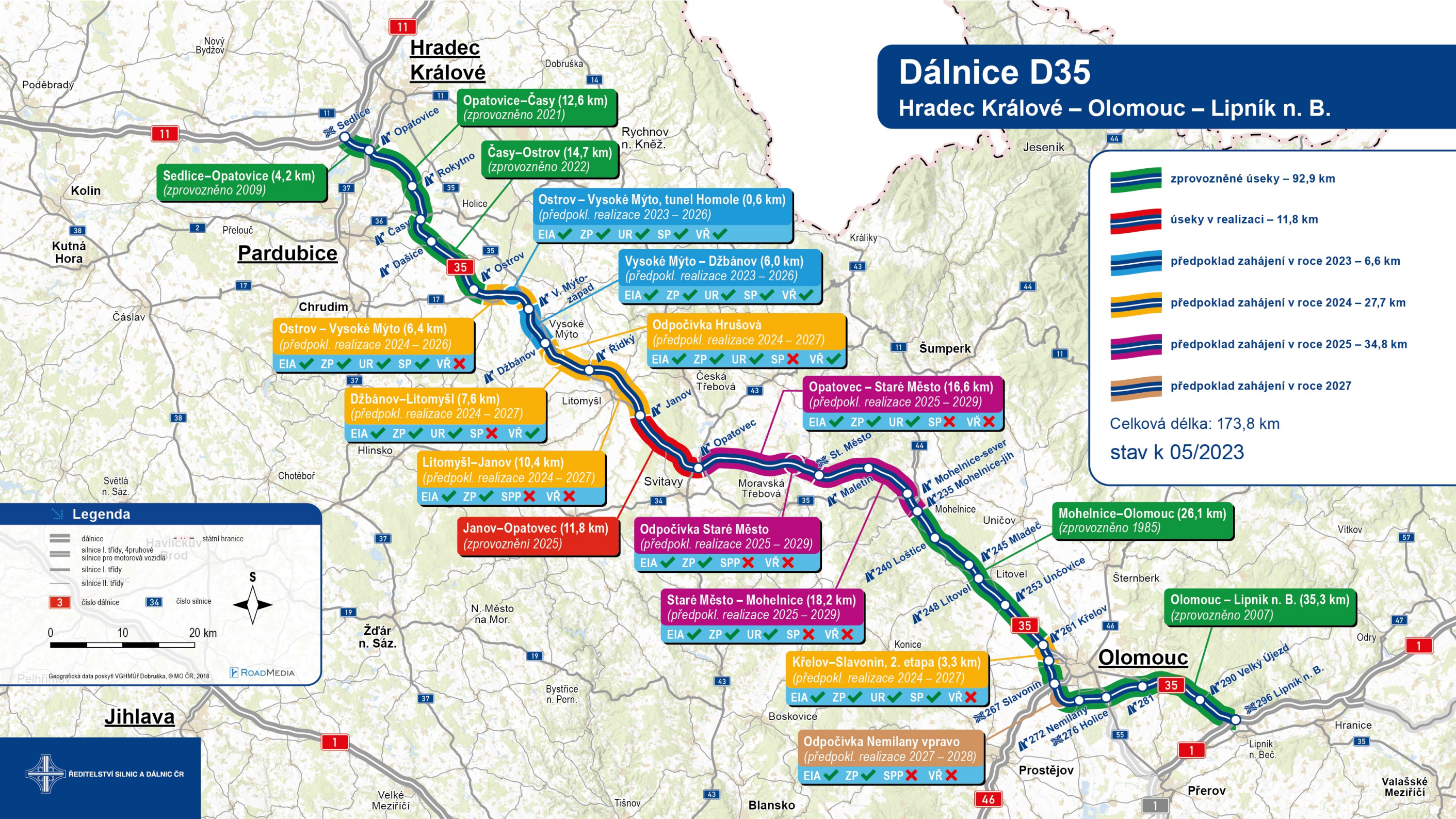
Ing. Bohumil Vebr
ředitel Správy Pardubice

Dálnice D35

Hradec Králové – Olomouc – Lipník n. B.

-  zprovozněné úseky – 92,9 km
-  úseky v realizaci – 11,8 km
-  předpoklad zahájení v roce 2023 – 6,6 km
-  předpoklad zahájení v roce 2024 – 27,7 km
-  předpoklad zahájení v roce 2025 – 34,8 km
-  předpoklad zahájení v roce 2027

Celková délka: 173,8 km
stav k 05/2023



Sedlice–Opatovice (4,2 km)
(zprovozněno 2009)

Opatovice–Časy (12,6 km)
(zprovozněno 2021)

Časy–Ostrov (14,7 km)
(zprovozněno 2022)

Ostrov – Vysoké Mýto, tunel Homole (0,6 km)
(předpokl. realizace 2023 – 2026)
EIA ✓ ZP ✓ UR ✓ SP ✓ VR ✓

Vysoké Mýto – Džbánov (6,0 km)
(předpokl. realizace 2023 – 2026)
EIA ✓ ZP ✓ UR ✓ SP ✓ VR ✓

Ostrov – Vysoké Mýto (6,4 km)
(předpokl. realizace 2024 – 2026)
EIA ✓ ZP ✓ UR ✓ SP ✓ VR ✗

Odpočívka Hrušová
(předpokl. realizace 2024 – 2027)
EIA ✓ ZP ✓ UR ✓ SP ✗ VR ✓

Džbánov–Litomyšl (7,6 km)
(předpokl. realizace 2024 – 2027)
EIA ✓ ZP ✓ UR ✓ SP ✗ VR ✓

Opatovec – Staré Město (16,6 km)
(předpokl. realizace 2025 – 2029)
EIA ✓ ZP ✓ UR ✓ SP ✗ VR ✗

Litomyšl–Janov (10,4 km)
(předpokl. realizace 2024 – 2027)
EIA ✓ ZP ✓ SPP ✗ VR ✗

Janov–Opatovec (11,8 km)
(zprovoznění 2025)

Odpočívka Staré Město
(předpokl. realizace 2025 – 2029)
EIA ✓ ZP ✓ SPP ✗ VR ✗

Staré Město – Mohelnice (18,2 km)
(předpokl. realizace 2025 – 2029)
EIA ✓ ZP ✓ UR ✓ SP ✗ VR ✗








Mohelnice–Olomouc (26,1 km)
(zprovozněno 1985)

Křelov–Slavonín, 2. etapa (3,3 km)
(předpokl. realizace 2024 – 2027)
EIA ✓ ZP ✓ UR ✓ SP ✓ VR ✗

Olomouc – Lipník n. B. (35,3 km)
(zprovozněno 2007)

Odpočívka Nemilany vpravo
(předpokl. realizace 2027 – 2028)
EIA ✓ ZP ✓ SPP ✗ VR ✗

Legenda

-  dálnice
-  silnice I. třídy, 4pruhové
-  silnice pro motorová vozidla
-  silnice I. třídy
-  silnice II. třídy
-  číslo dálnice
-  číslo silnice

0 10 20 km

Geografická data poskytl VGHMÚř Dobruška, © MO ČR, 2018



Ostrov – Vysoké Mýto

EIA	ZP	UR	SP	VŘ	ZS	UP
10/2013	09/2014	04/2020	03/2023	2023	2024	2026

Délka	7 000 m	PHS	1 (778 m)
Kategorie	D 26,0/130	Ptačí zábrany	4 (50 m)
Mosty	4 (140 m)		



Tunel Homole

EIA	ZP	UR	SP	VŘ	ZS	UP
10/2013	08/2022	04/2020	03/2023	03/2022	2023	2026

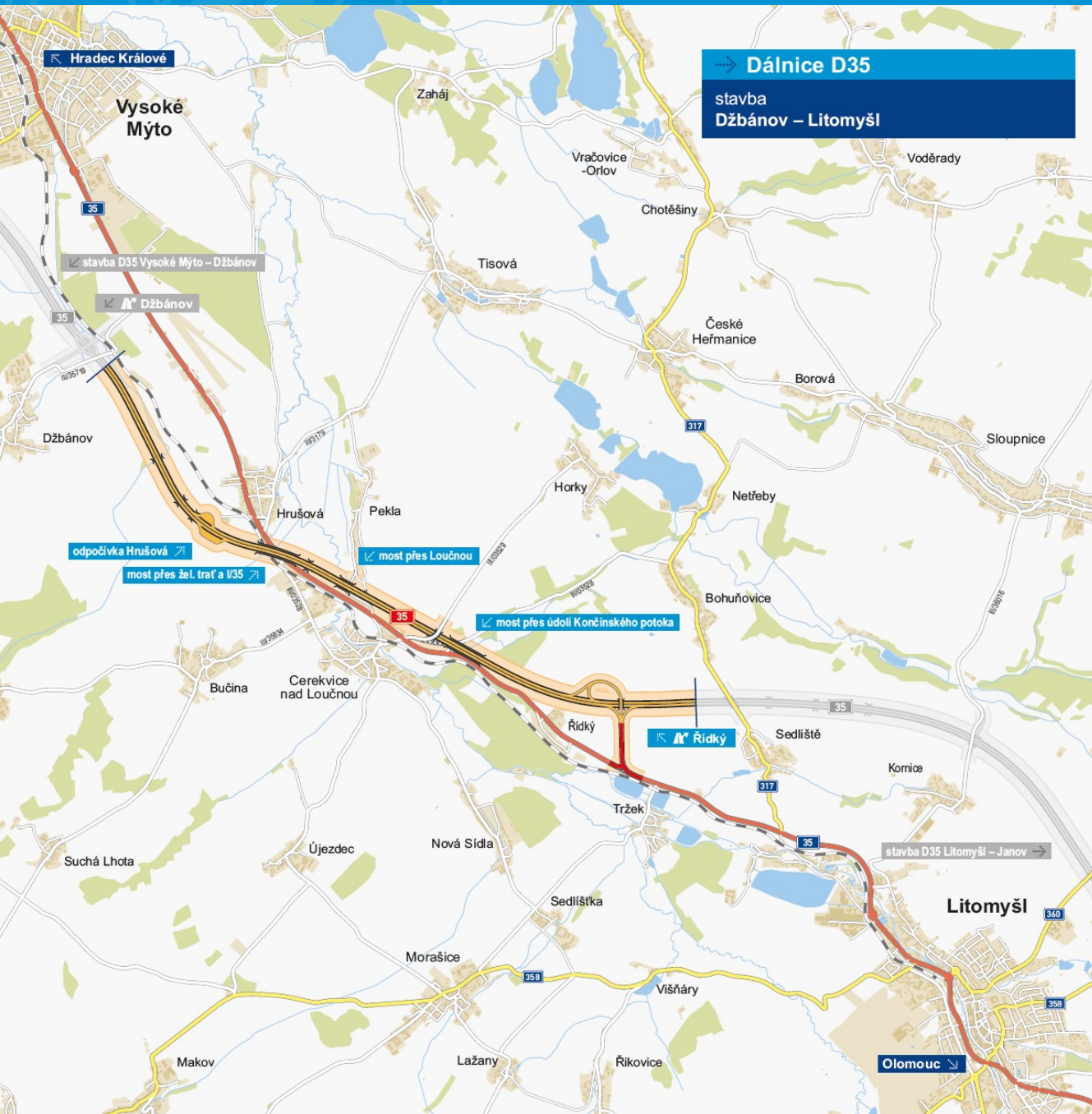
Délka tubusů	P 570 m; L 525 m	Zdi	2
Kategorie	D 26,0/130		



Vysoké Mýto – Džbánov

EIA	ZP	UR	SP	VŘ	ZS	UP
10/2013	09/2014	04/2020	07/2022	12/2022	11/2023	2025

Délka	5 950 m	MÚK	2
Kategorie	D 26,0/130	PHS	9 (3 290 m)
Mosty	6 (490 m)	Zdi	2 (83 m)



Džbánov – Litomyšl

EIA	ZP	UR	SP	VŘ	ZS	UP
10/2013	09/2014	12/2019	12/2019	04/2023	2024	2027

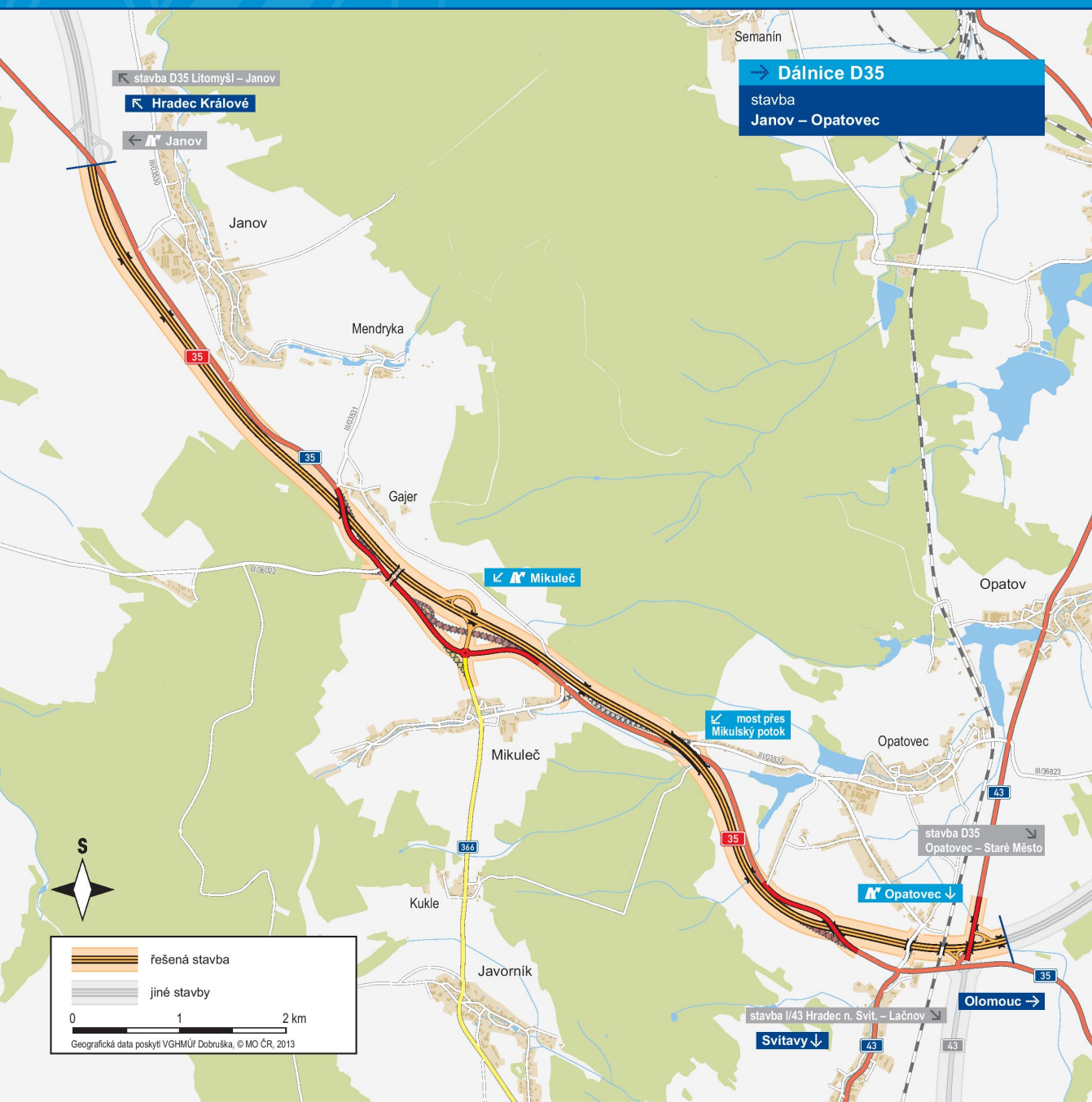
Délka	7 589 m	MÚK	Řídký
Kategorie	D 26,0/130	PHS	10 (5 263 m)
Mosty	9 (1 116 m)		



Litomyšl – Janov

EIA	ZP	SPP	VŘ	ZS	UP
10/2013	09/2014	11/2023	2024	2024	2027

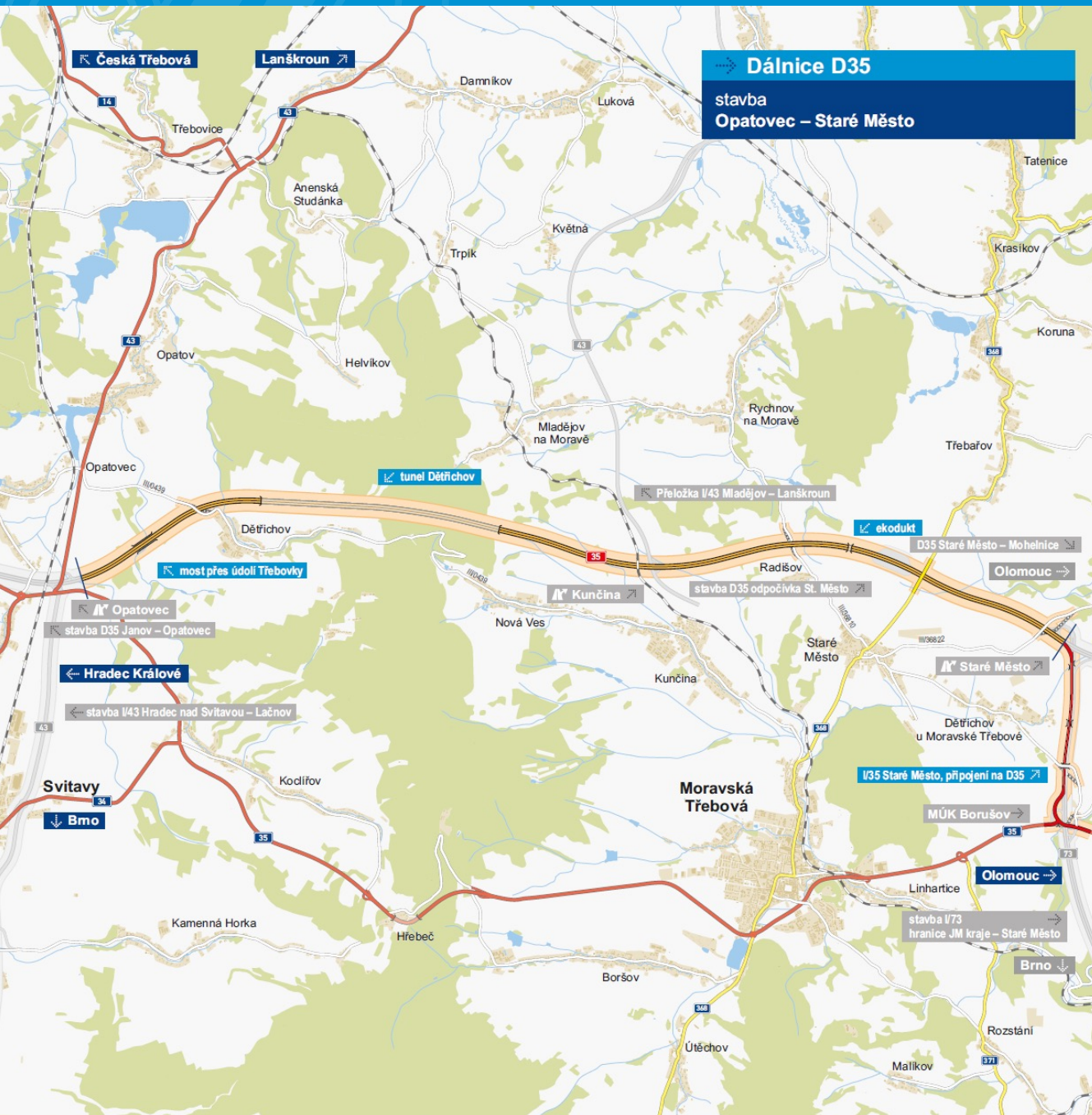
Délka	10 440 m	MÚK	Janov (1 218 m)
Kategorie	D 26,0/130	PHS	13 (5 796 m)
Mosty	7	Zdi	2 (1 200 m)



Janov - Opatovec

EIA	ZP	UR	SP	VŘ	ZS	UP
10/2013	09/2014	11/2018	03/2022	10/2022	05/2023	2025

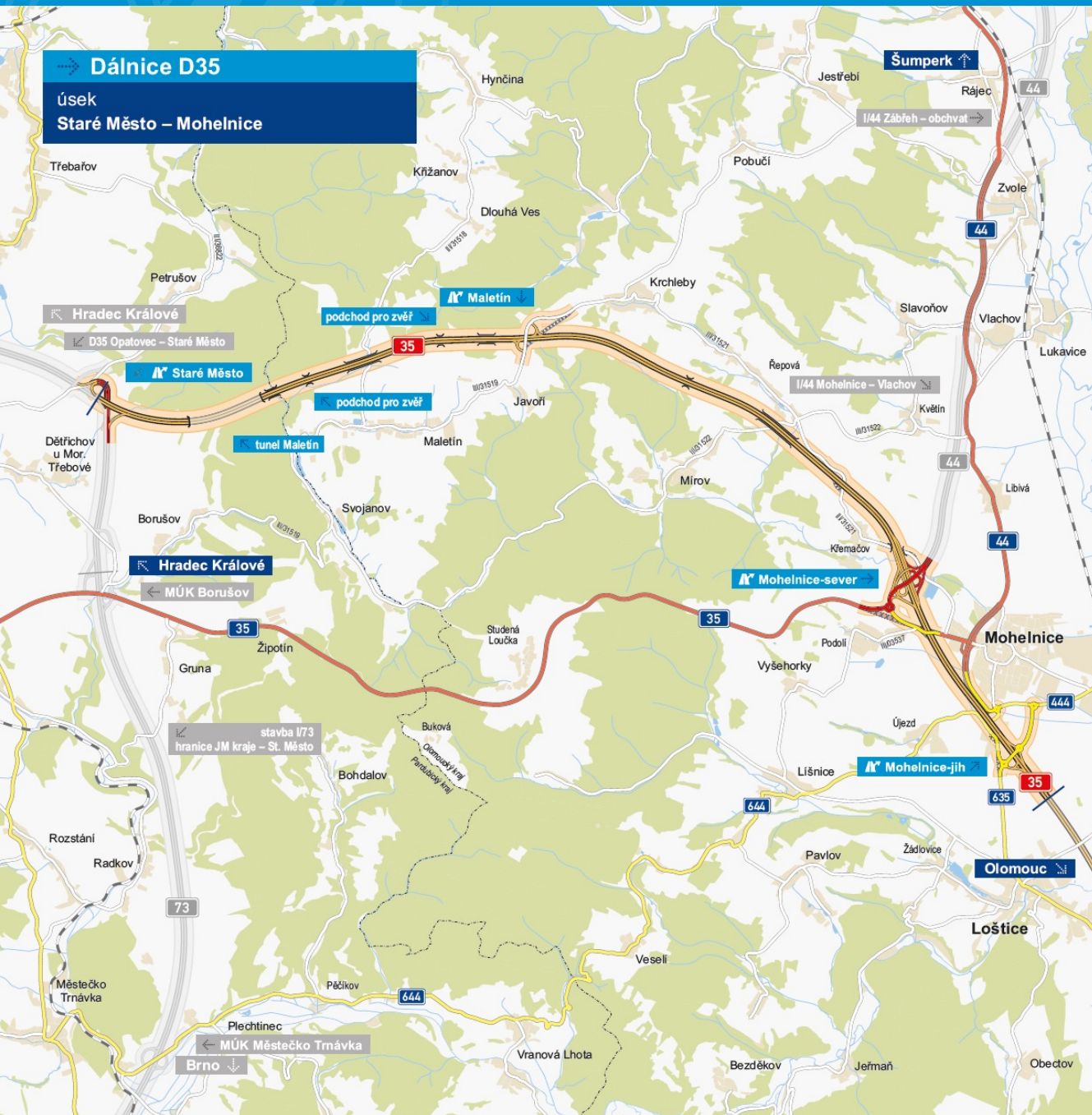
Délka	11 713m	MÚK	Mikuleč, Opatovec (2 535 m)
Kategorie	D25,5/120	PHS	7 (3 509 m)
Mosty	15		



Opatovec – Staré Město

EIA	ZP	UR	SP	VŘ	ZS	UP
10/2013	09/2014	03/2019	09/2023	2024	2025	2029

Délka	16 600 m	Mosty	13 (700 m)
Kategorie	D 26,0/130	PHS	4 (2 150 m)
Tunely	Dětrichov (3 983 m)		



Staré Město – Mohelnice

EIA	ZP	UR	SP	VŘ	ZS	UP
01/2018	09/2018	12/2022	2024	2024	2025	2029

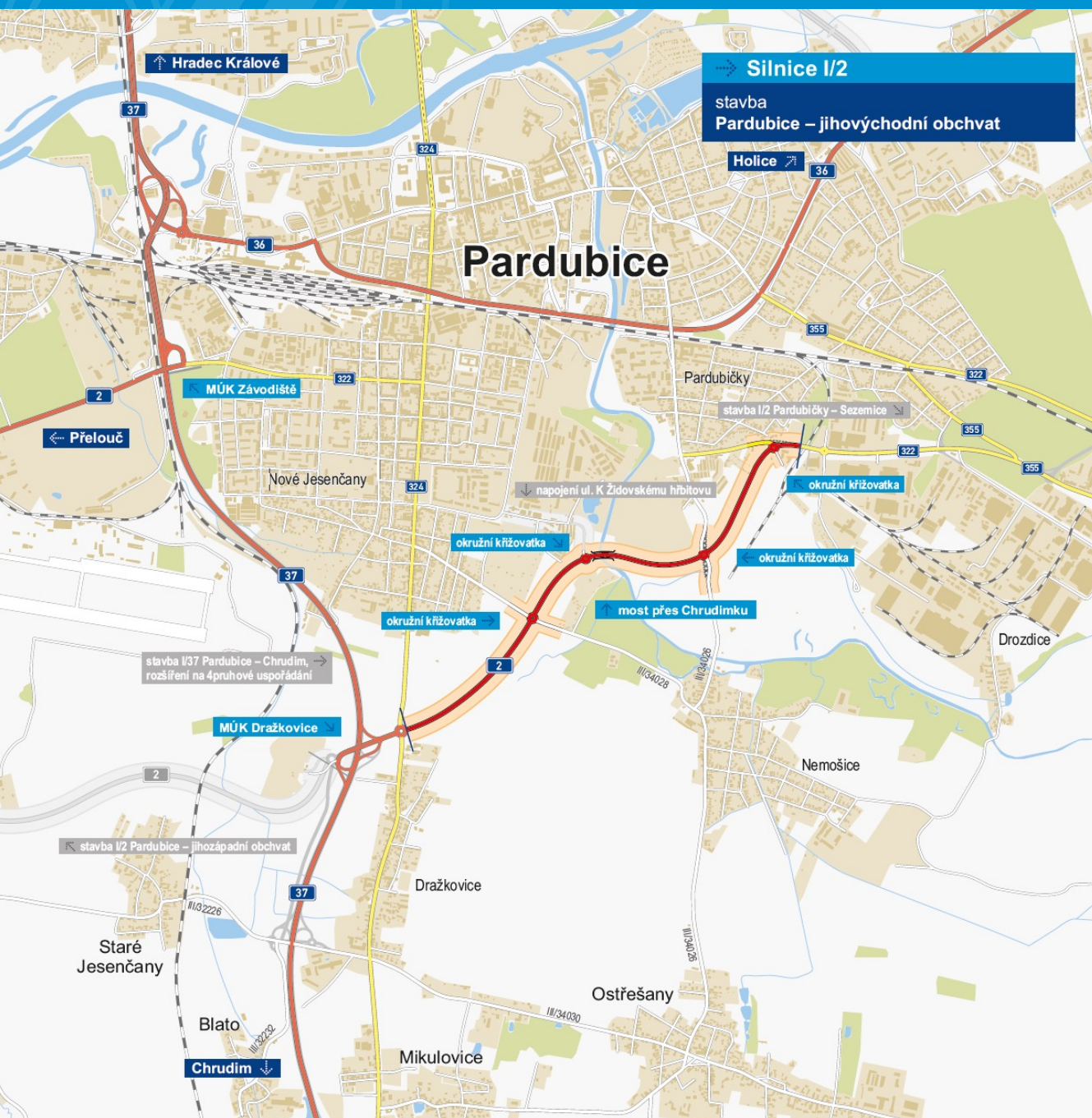
Délka	18 230 m	Mosty	29 (3 542 m)
Kategorie	D 26/130	MÚK	3
Tunely	Maletín (1 313 m)	PHS	21 (7 612 m)



I/36 Pardubice, Trnová - Fáblovka - Dubina

EIA	ZP	UR	SP	VŘ	ZS	UP
08/2018	10/2006	08/2014	11/2019	01/2021	12/2022	2025

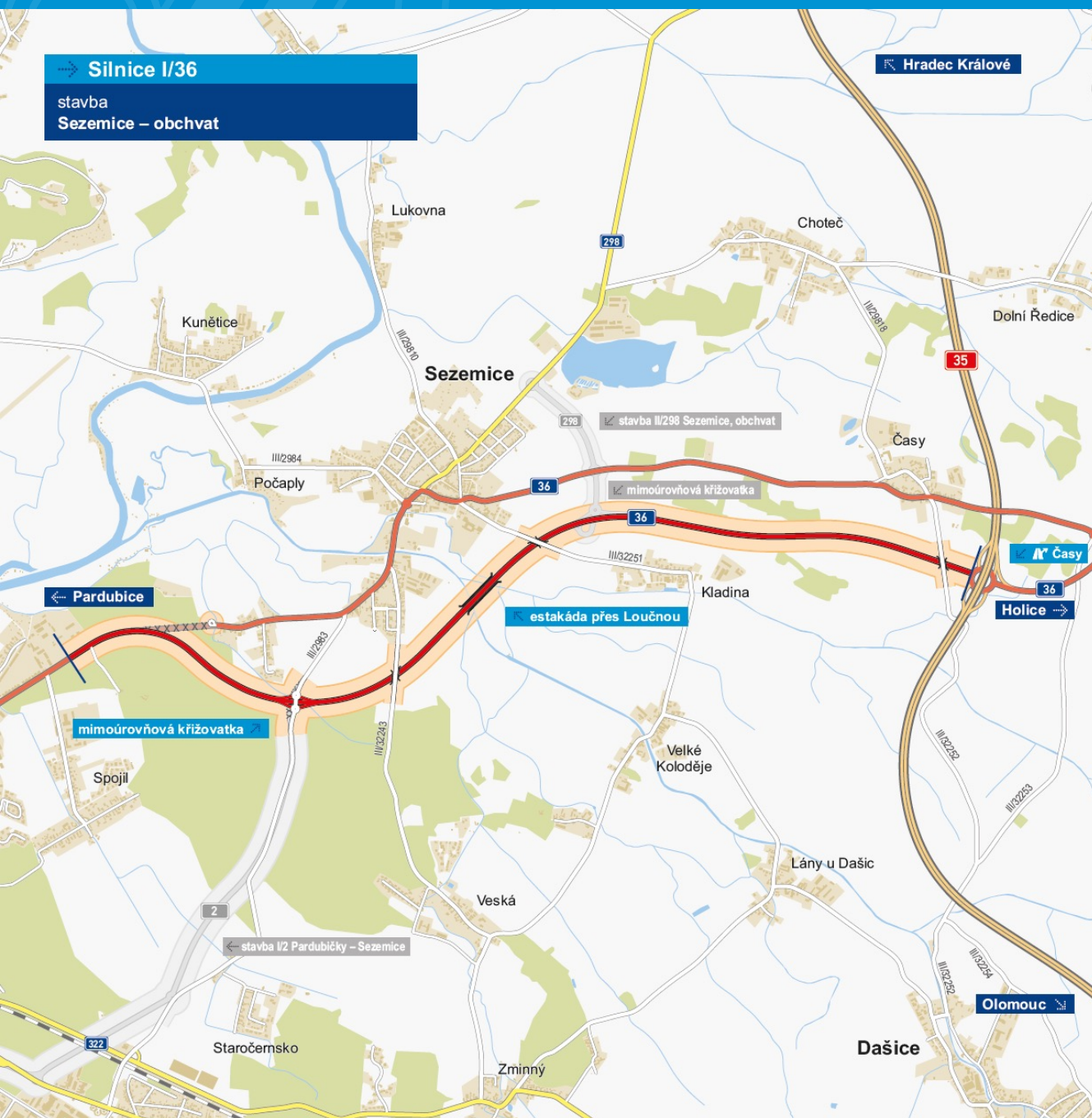
Délka	4 170 m	OK	2
Kategorie	MS 4d 19,0/50	PHS	12 (1 632 m)
Mosty	4 (370 m)	Opěrné zdi	1 (74 m)



I/2 Pardubice – jihovýchodní obchvat

EIA	ZP	UR	SP	VŘ	ZS	UP
03/2004	05/2022	08/2020	03/2023	2024	2025	2027

Délka	3 100 m	OK	4
Kategorie	S 11,5/80	PHS	4 (1 857 m)
Mosty	10 (218)		



I/36 Sezemice, obchvat

EIA	ZP	UR	SP	VŘ	ZS	UP
09/2000	12/2022	03/2015	2023	10/2023	2024	2026

Délka	6 863 m	MÚK	1 (Sezemice)
Kategorie	S 11,5/80	Ekodukt	1 (29 m)
Mosty	1 (4 nadjezdy)	Zemní val	1 (313 m)



I/43 Hradec nad Svitavou - Lačnov

EIA	ZP	UR	SP	VŘ	ZS	UP
08/2017	11/2006	12/2017	11/2021	03/2021	03/2022	12/2023

Délka	9 498 m	MÚK	1
Kategorie	S 11,5/70	Opěrné zdi	2 (114 m)
Mosty	8 (180 m)	PHS	6 (647 m)

Děkuji za pozornost

Ing. Bohumil Vebr
ředitel ŘSD ČR Správa Pardubice